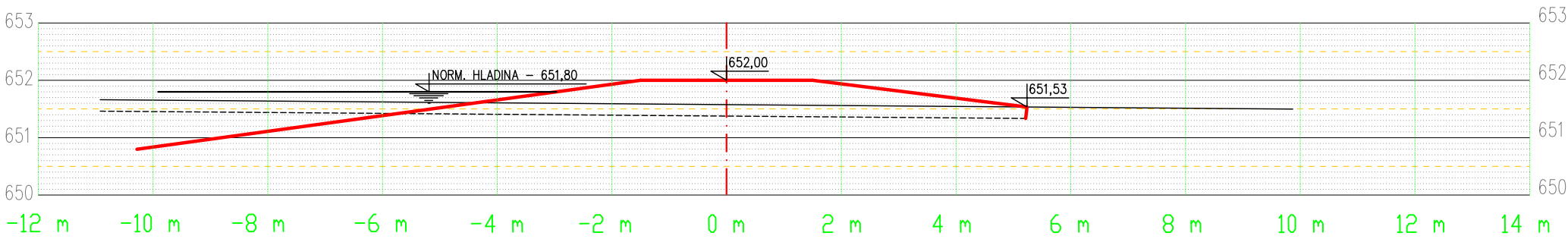
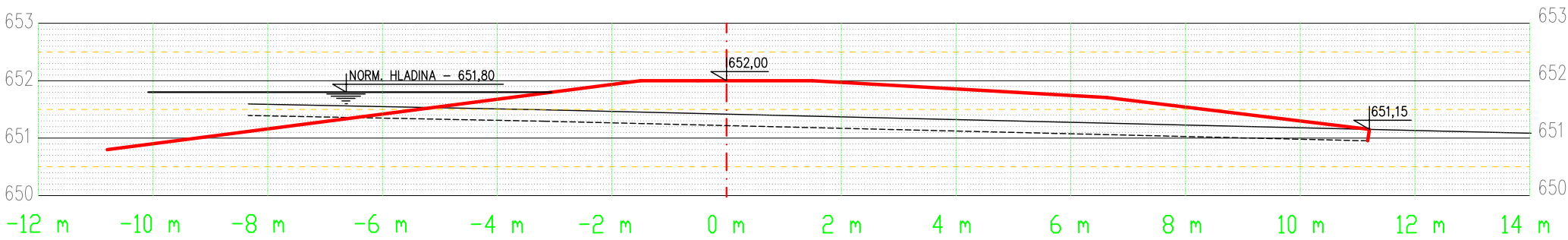


Příčné profily hrázky tůně T2 v měř. 1:100

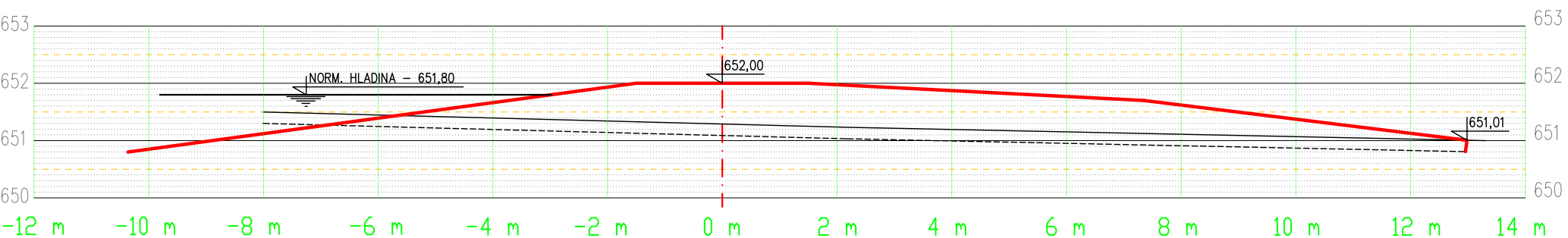
Profil 2-A - km 0,016



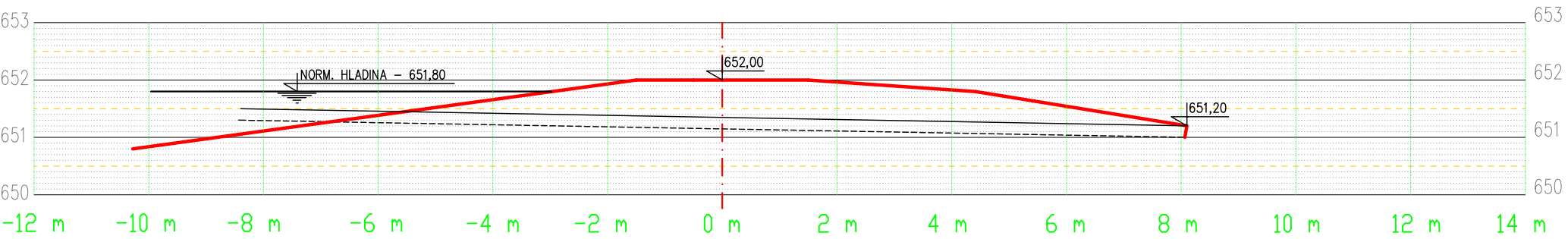
Profil 2-B - km 0,026



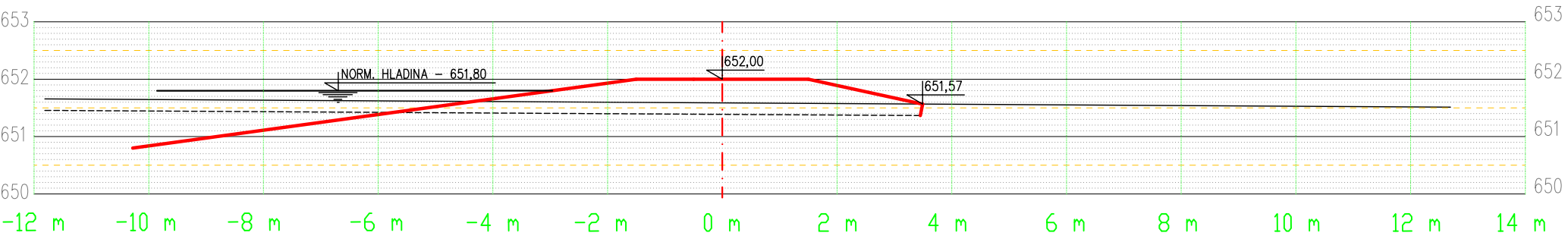
Profil 2-C - km 0,036



Profil 2-D - km 0,046



Profil 2-E - km 0,056



Investor:	Statní pozemkový úřad, Husinecká 1024/11a, Praha 3	Ing. Václav Nečas
Okres:	Žďár nad Sázavou	Projektování vodohospodářských staveb
Kat.území:	Český Herálec	Lesní 31, 591 02, Žďár nad Sáz. 2
Stavba:	Mokřady 1, 2 a 3 v k. ú. Český Herálec	IČ: 121 38 495
Příloha:	Příčné profily hrázky - tůň T2	Datum: Červen 2023
		Stupeň: PROJEKT
		Měřítko: 1:100
		Příl. čís.: D.2.5.